





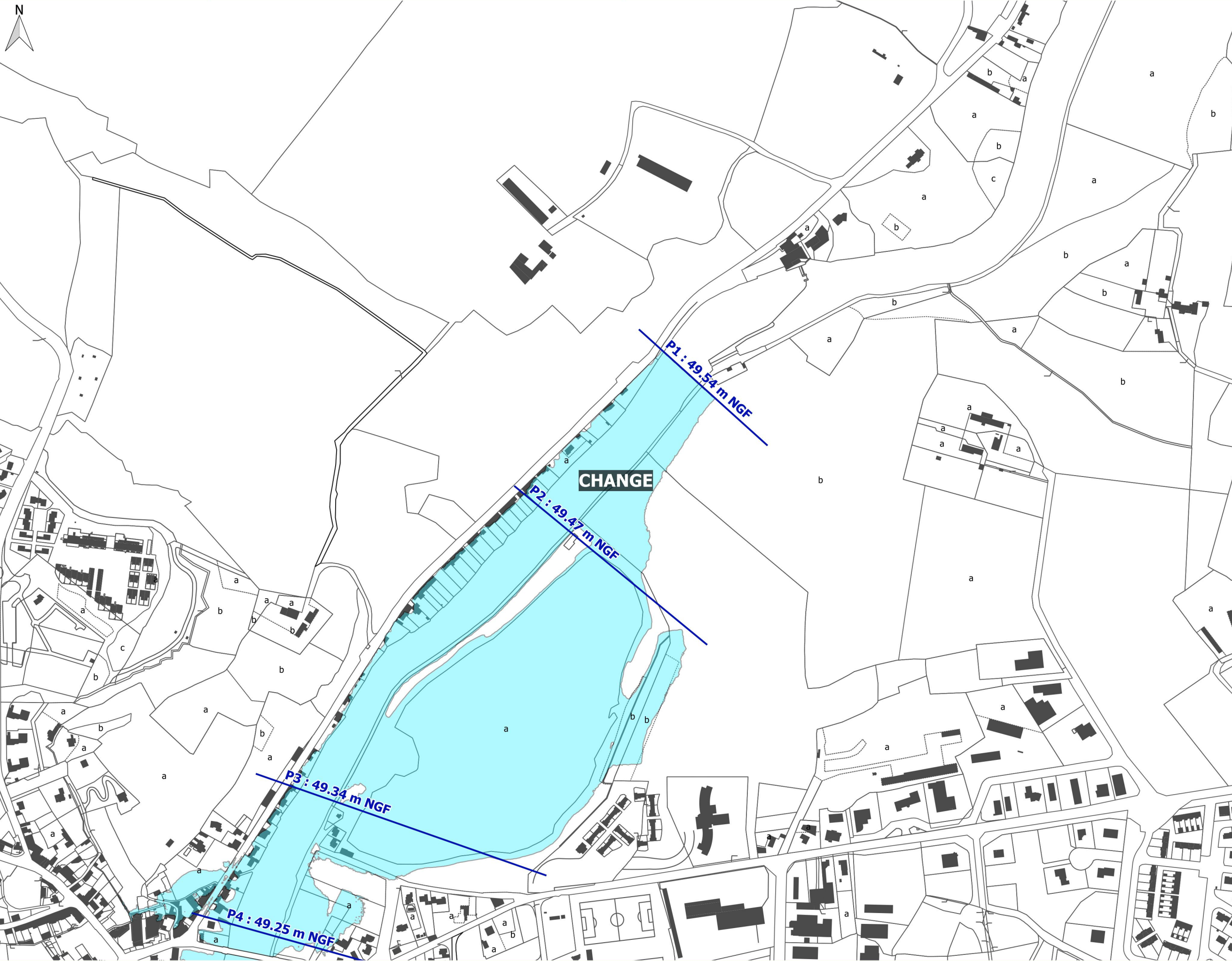
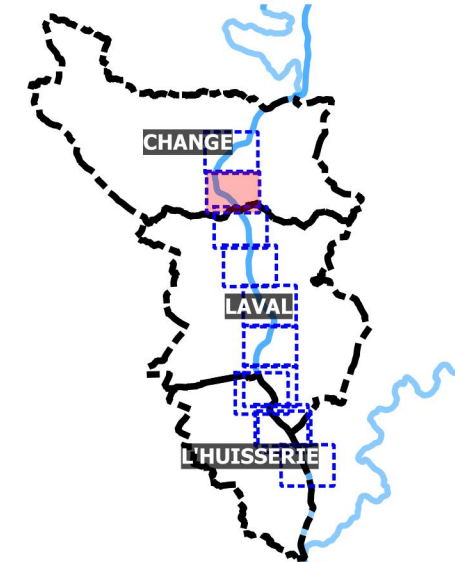








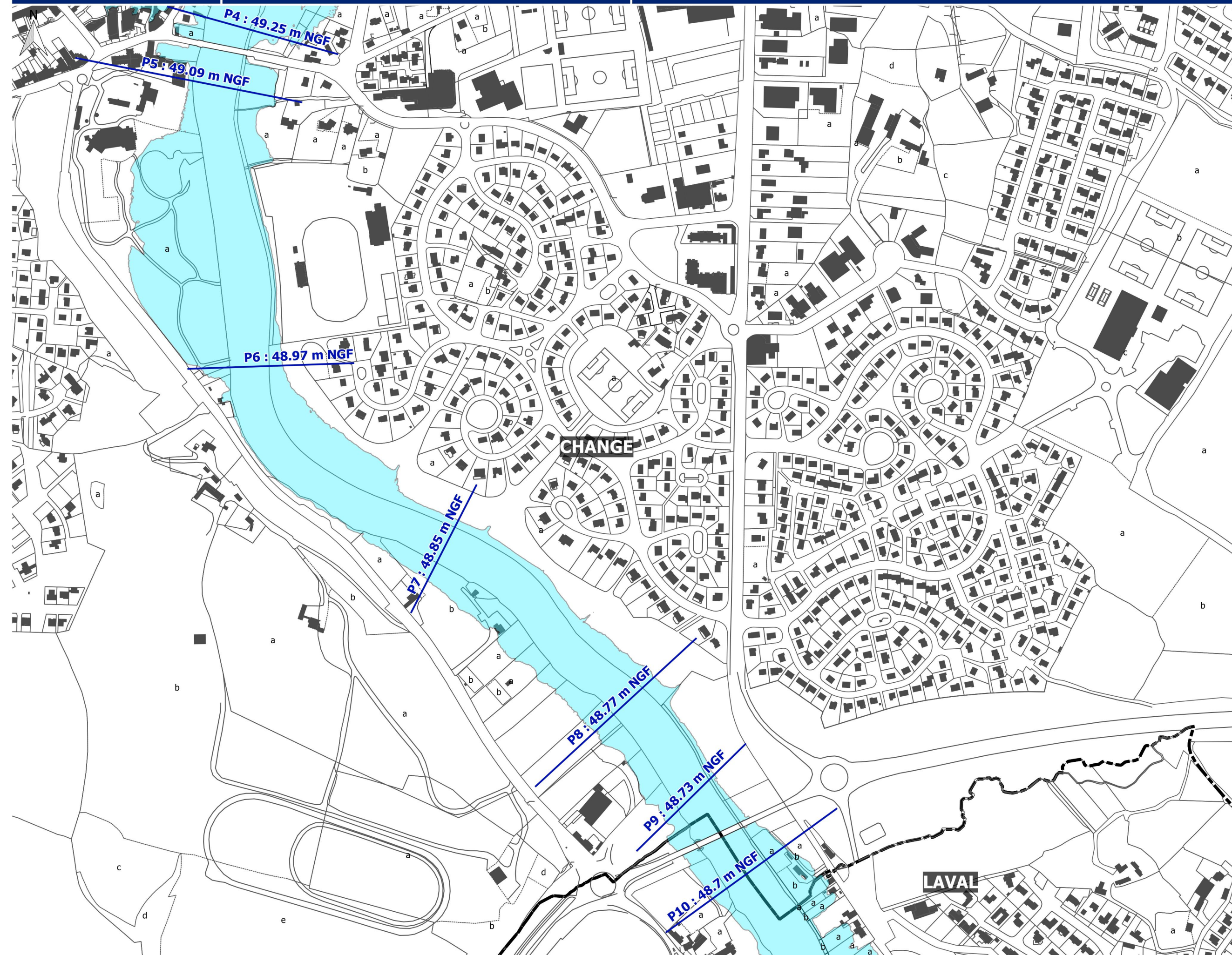
-  Profil en travers
-  Enveloppe d'inondation de la crue décennale
-  Limite communale
-  Bâtiment
-  Parcellaire
-  Subdivision fiscale

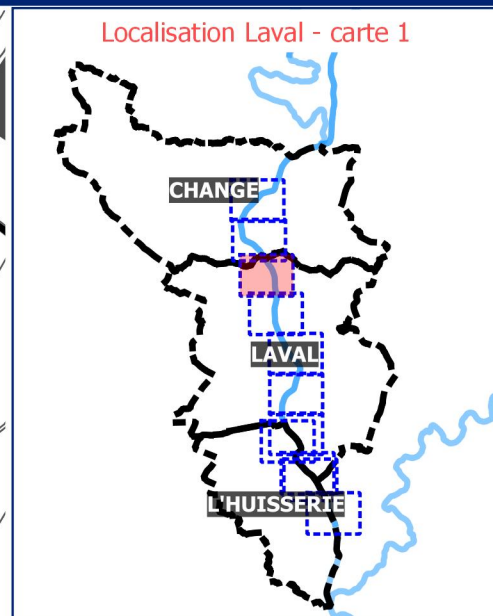
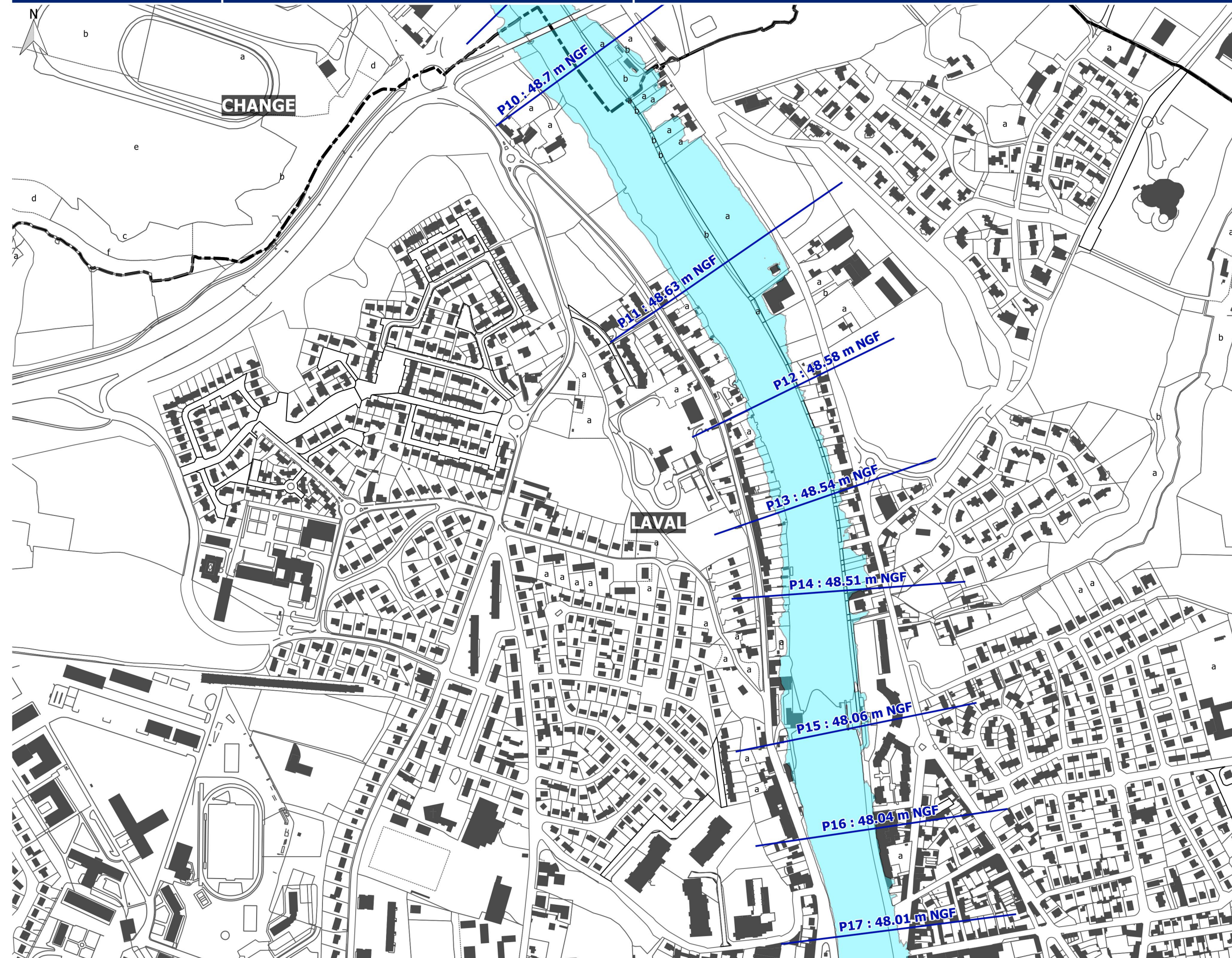








Localisation Changé - carte 2

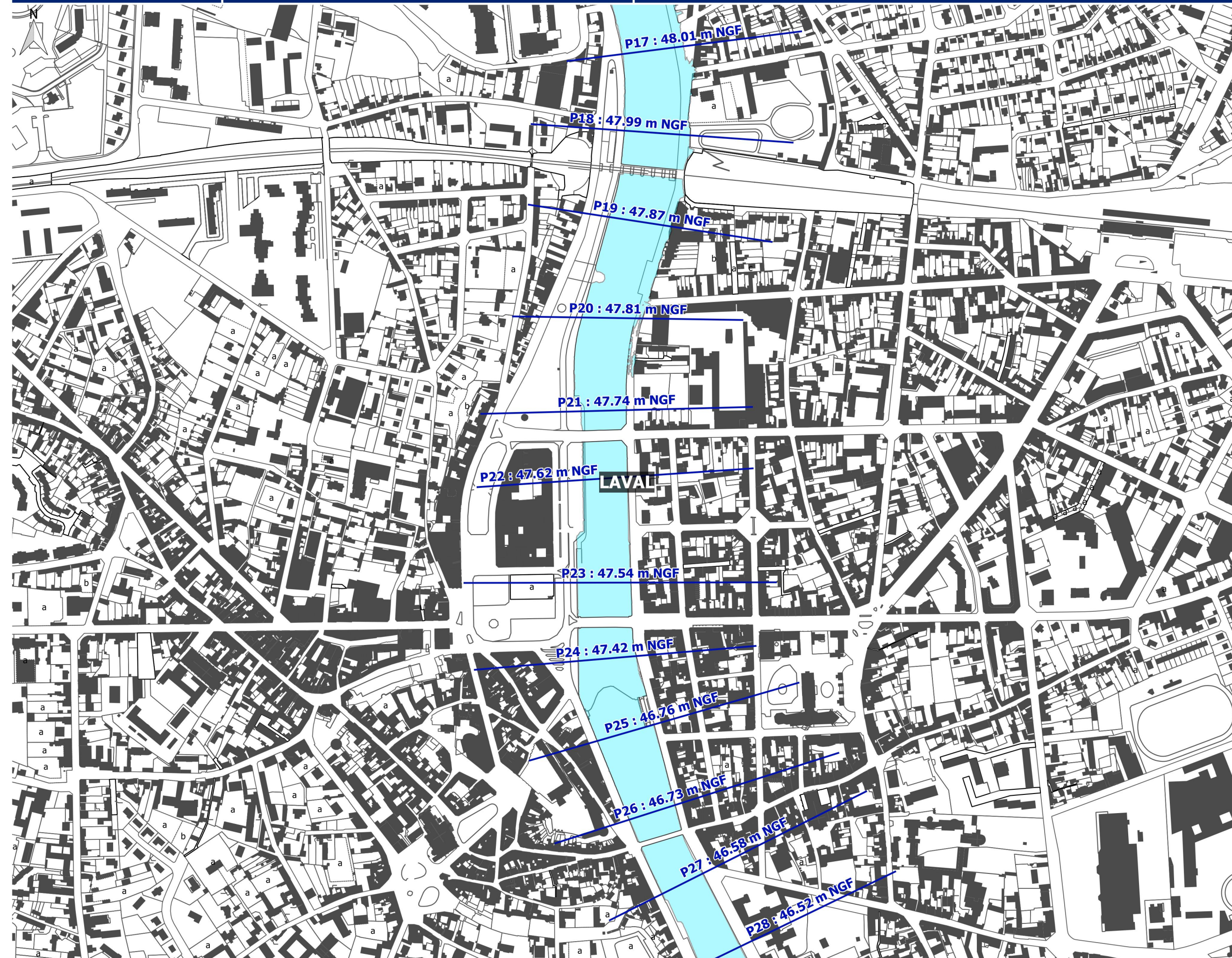


-  Profil en travers
-  Enveloppe d'inondation de la crue décennale
-  Limite communale
-  Bâtiment
-  Parcellaire
-  Subdivision fiscale

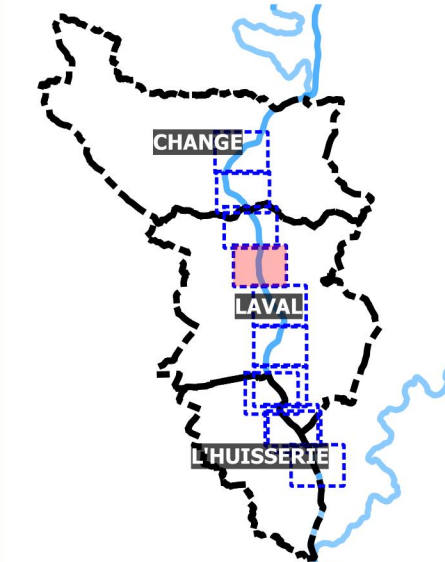










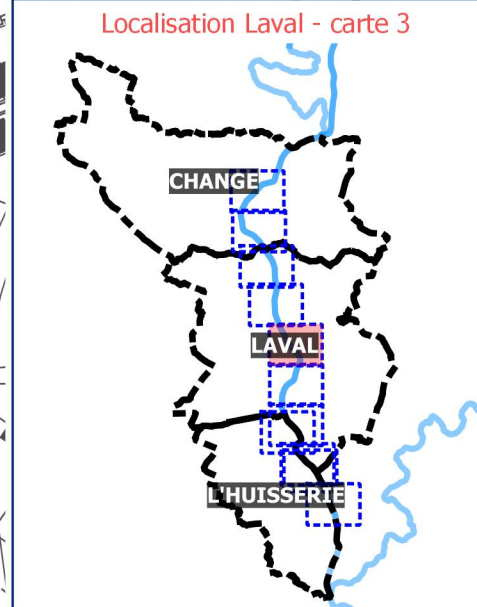
-  Profil en travers
-  Enveloppe d'inondation de la crue décennale
-  Limite communale
-  Bâtiment
-  Parcellaire
-  Subdivision fiscale



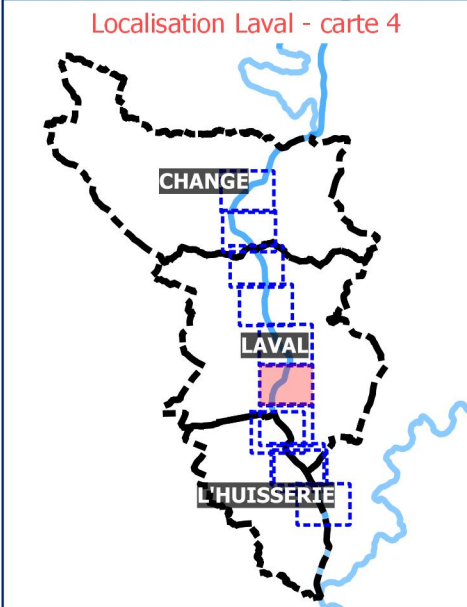
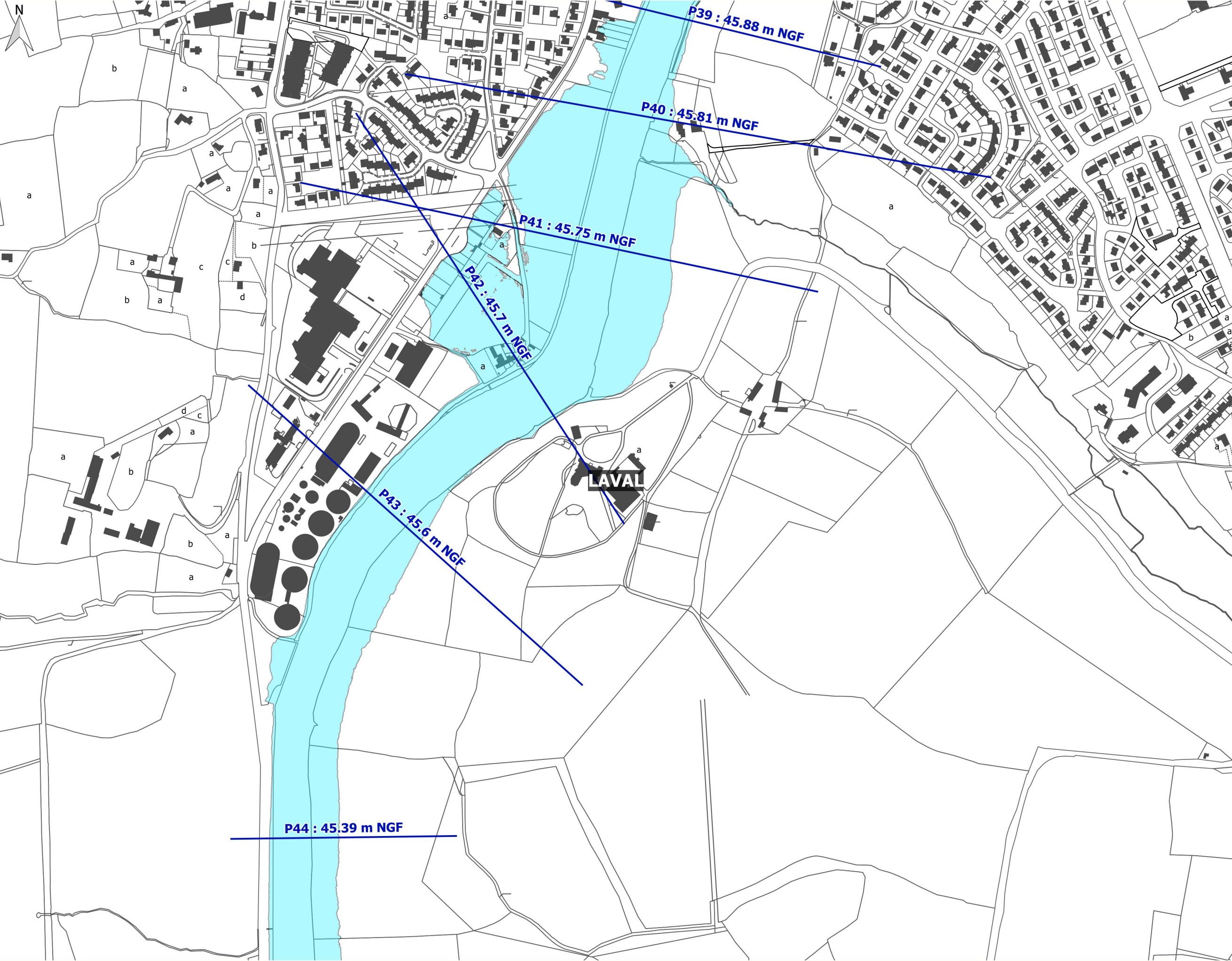
Localisation Laval - carte 2


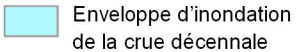

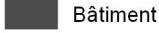




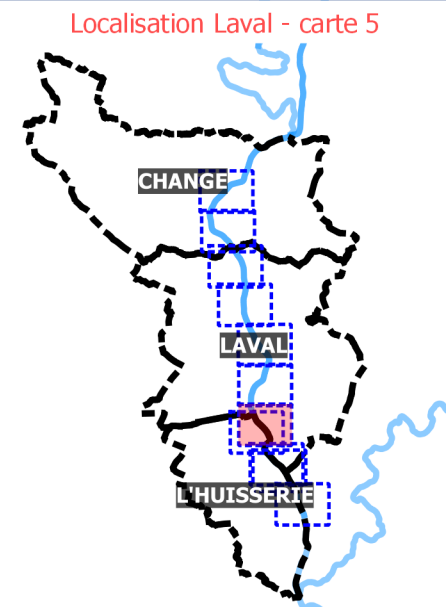
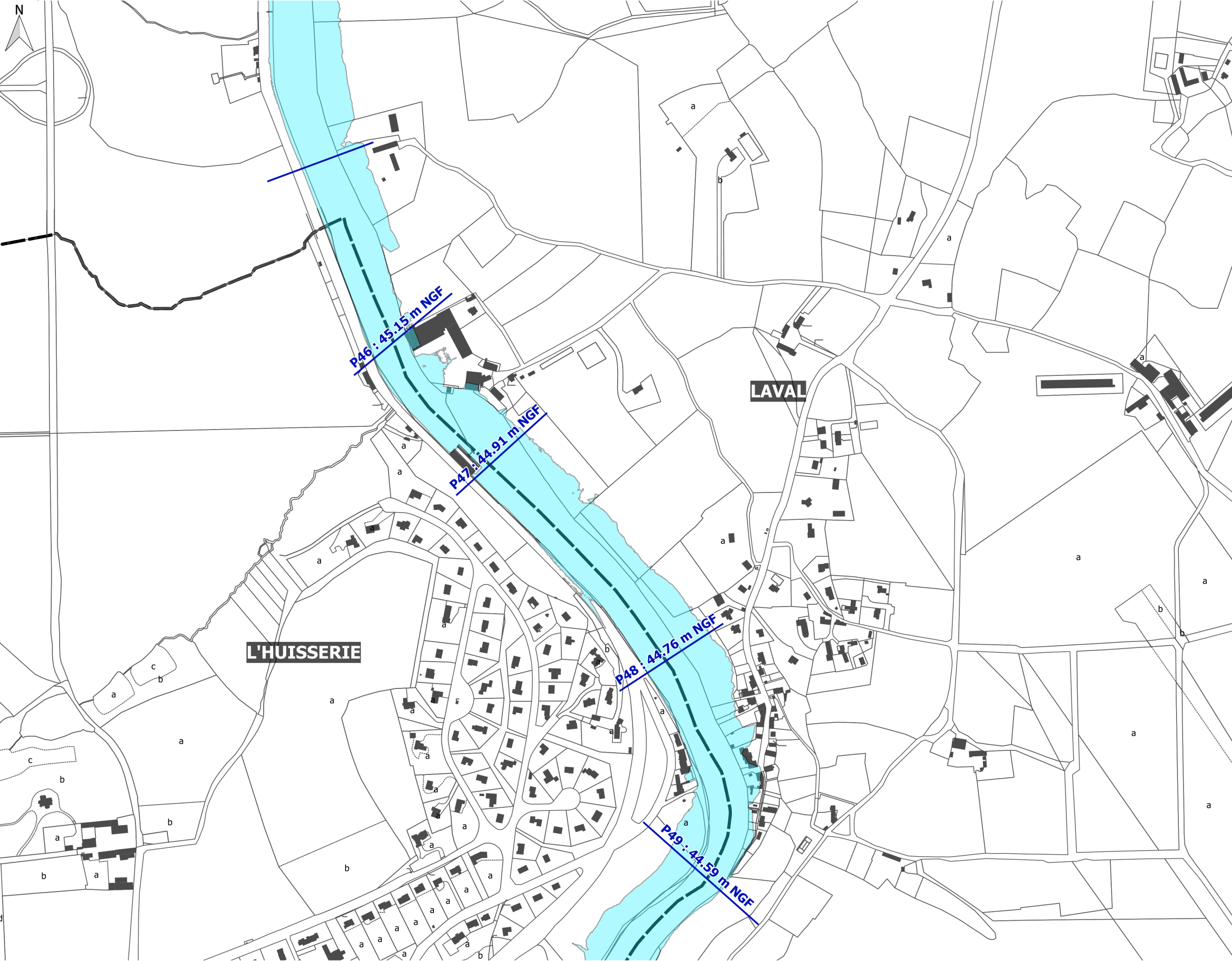
-  Profil en travers
-  Enveloppe d'inondation de la crue décennale
-  Limite communale
-  Bâtiment
-  Parcellaire
-  Subdivision fiscale









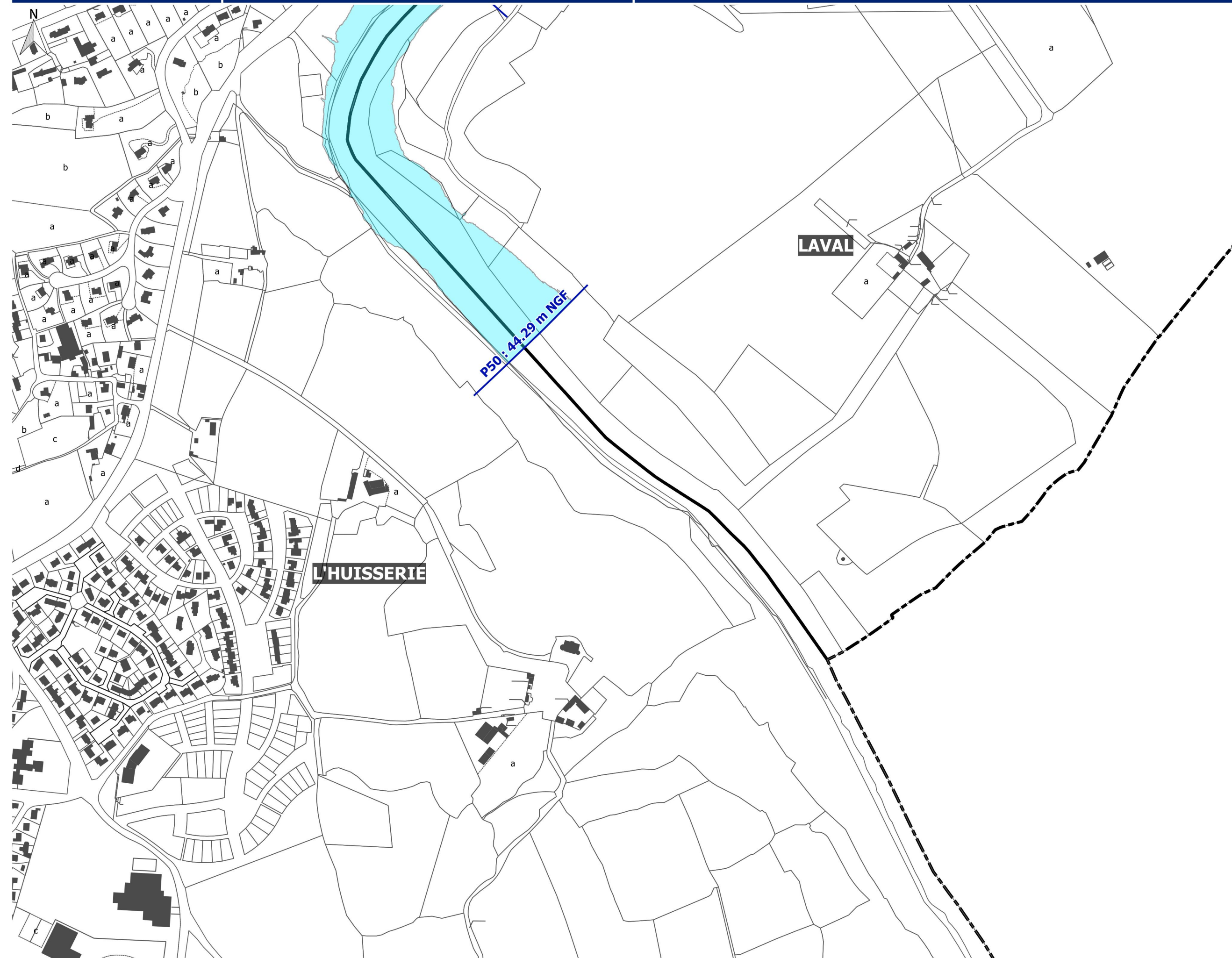
- Profil en travers
- Enveloppe d'inondation de la crue décennale
- Limite communale
- Bâtiment
- Parcellaire
- Subdivision fiscale



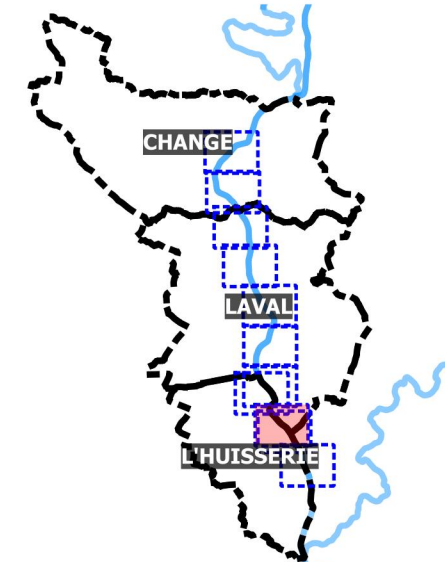
-  Profil en travers
-  Enveloppe d'inondation de la crue décennale
-  Limite communale
-  Bâtiment
-  Parcellaire
-  Subdivision fiscale









-  Profil en travers
-  Enveloppe d'inondation de la crue décennale
-  Limite communale
-  Bâtiment
-  Parcellaire
-  Subdivision fiscale

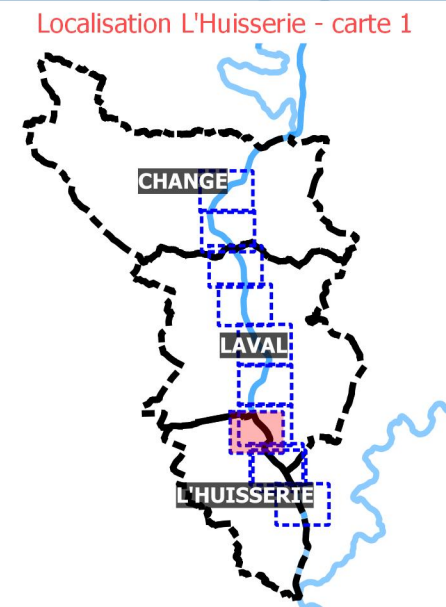
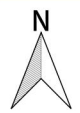


Localisation Laval - carte 6

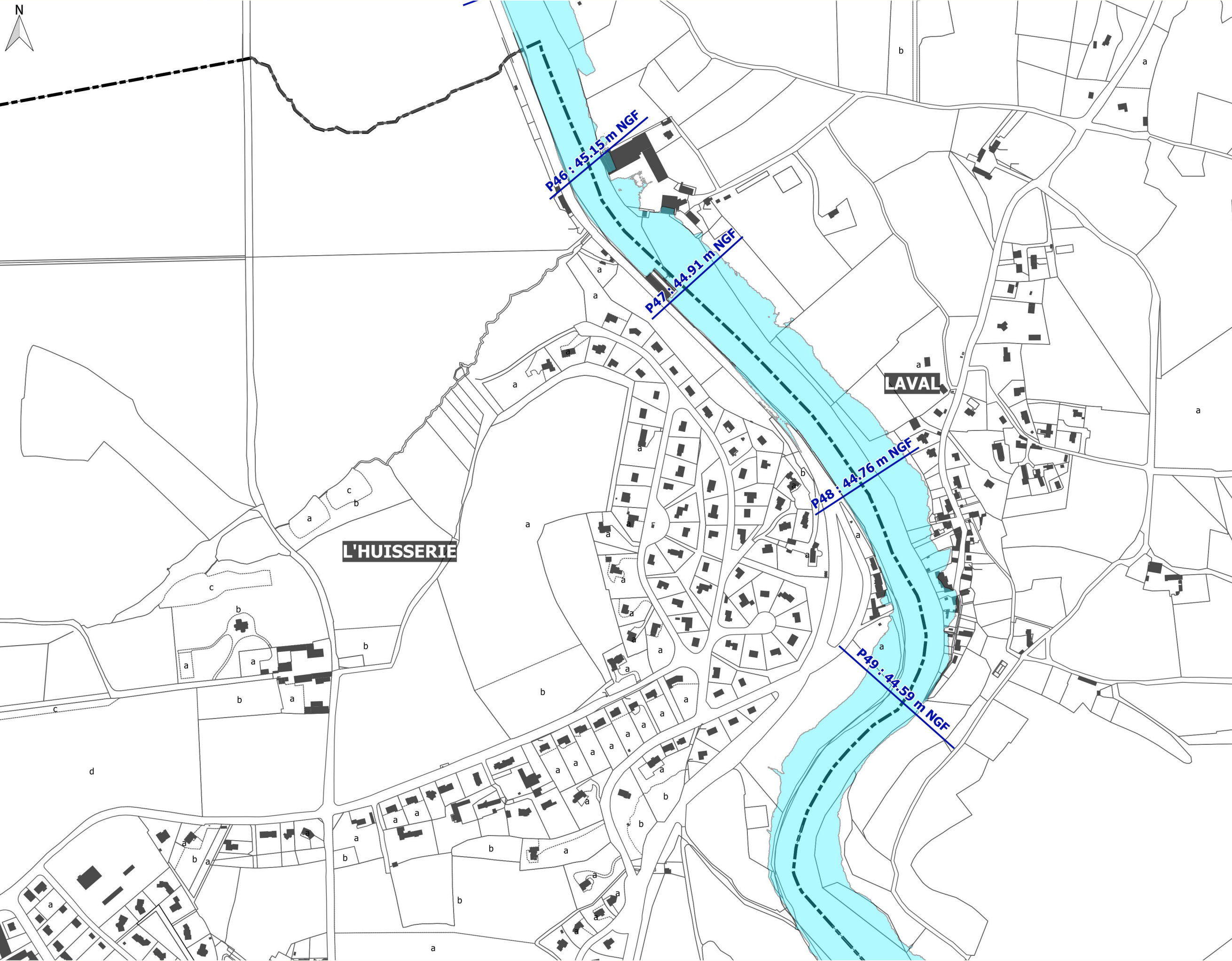


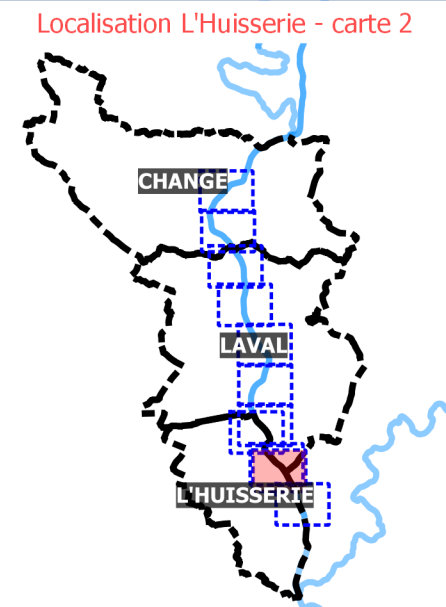
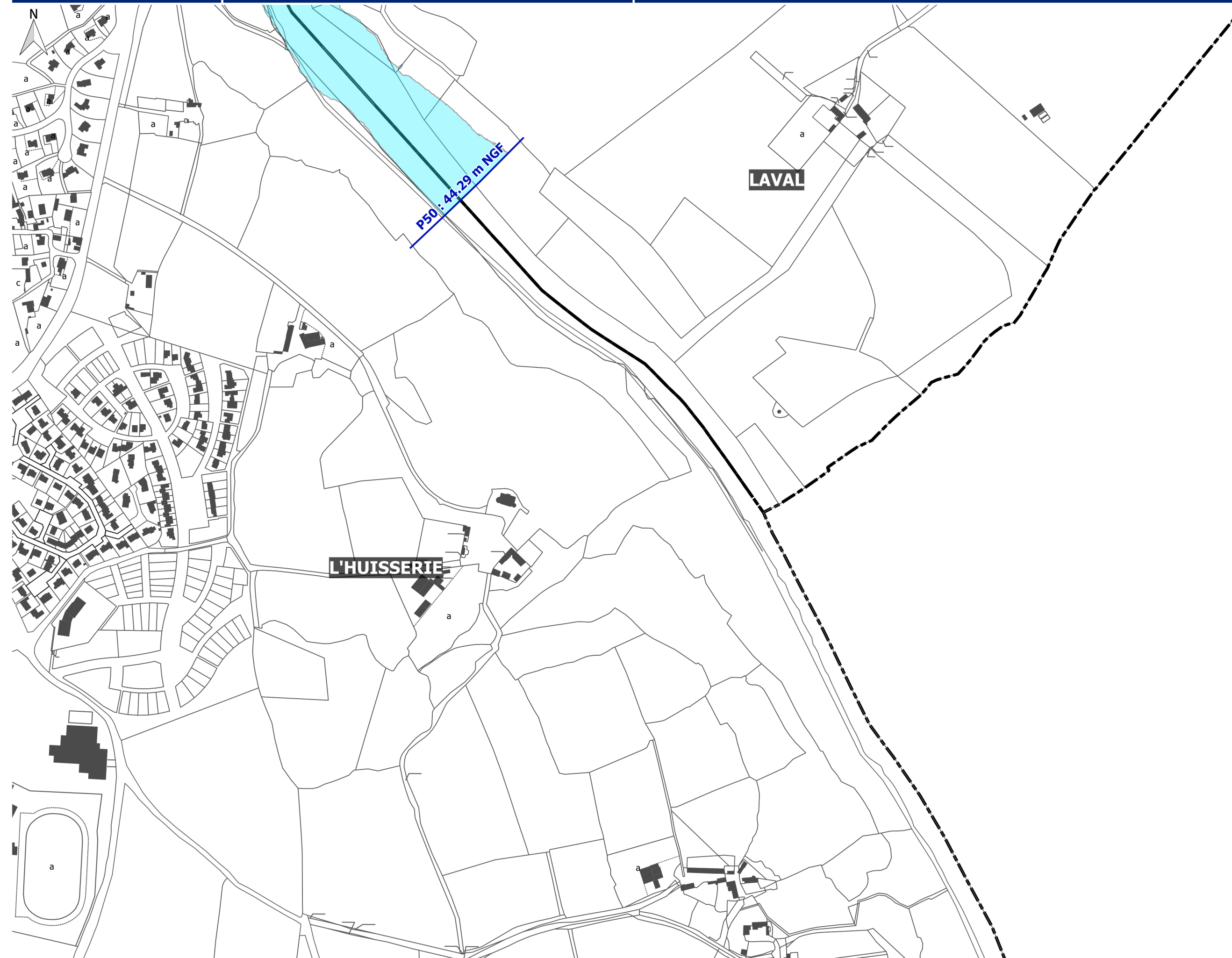
-  Profil en travers
-  Enveloppe d'inondation de la crue décennale
-  Limite communale
-  Bâtiment
-  Parcellaire
-  Subdivision fiscale











- Profil en travers
- Enveloppe d'inondation de la crue décennale
- Limite communale
- Bâtiment
- Parcellaire
- Subdivision fiscale





-  Profil en travers
-  Enveloppe d'inondation de la crue décennale
-  Limite communale
-  Bâtiment
-  Parcellaire
-  Subdivision fiscale